




Kantonaler Kadettenverband

Zürich und Schaffhausen

Anforderungen der Allgemeinen Kadettenprüfungen

Ausgabe 2003

| Stoffgebiet | Ier-Prüfung | Pt. | Iler-Prüfung | Pt. | Iller-Prüfung | Pt. |
|--------------------------|---|-----|---|-----|---|---------|
| Pflanzen – Bäume - Tiere | Erkennen von 6 Bäumen (Blätter und Früchte) aus (*): Buche, Birke, Eiche, Ahorn, Holunder, Rot-, Weisstanne, Lärche. Erkennen von 6 Pflanzen aus (*): Brennessel, Erd-, Him-, Brombeere, Haselnuss, Sauerklee, Buchennuss | 6 | | | | |
| Kochen | | | Robinsonküche, Papierbecher falten | 6 | Menueplanung, Budget und Material für eine Wochenend-Zeiltagerküche | 10 |
| Knoten und Seil | Ausführen von 6 Knoten aus (*): Maurer, Achterschlinge, Päckli, Feuerwehrknoten, Achterknoten, Samaiter, Fischer, Schiffer, Weber | 12 | Spanner, Kreis- oder Parallelbund (*). Seil spannen, zusammenlegen. Seilarten und ihre Verwendung. Strickleiter | 12 | Seilpflege. Einfache Seilbrücke oder Seilbahn (*) planen oder bauen (*), Gefahren bei Bau und Betrieb | 10 ◆ |
| Zelt und Biwak | einfaches Firstzelt oder Indianerzelt (*) | 12 | Blachenarten und ihre Verwendung, Standortwahl. Mantel oder Überwurf (*). Gotthardzelt oder Berliner (*) | 12 | Zweckmässiges Blachenzelt für eine vorgegebene Aufgabe: Material-, Lagerfeuer-, Vorzelt usw. (*) | 10 |
| Pionier | Beil handhaben, Holz hacken | 8 | Säge handhaben | 2 | | |
| Lagerbau | Feuerstelle bauen, Standortwahl | 8 | | | Lagerküche, Latrine, Waschzelt usw. planen | 6 |
| Material | | | | | Materialverwaltung im Lager | 4 |
| Schätzen | Daumensprung, Körpermasse kennen, Distanz eines Gewitters, Nordrichtung ohne Kompass bestimmen | 8 | | | | |
| Gesund bleiben | Vorbeugung: Verhalten an der Sonne, Zecken, Fussblasen. Brand- oder Schnittwunde reinigen und verbinden (*). ABC kennen | 10 | Nasenbluten, Spiessen, Fussblasen, Schürfwunde. ABC anwenden (ohne CPR), Lagerungen, Beatmen. Meldeschema, Alarmierungsmöglichkeiten | 10 | | |
| Krokieren | Plankroki lesen | 5 | Plankroki zeichnen, Wegkroki lesen | 8 | Wegkroki zeichnen | 5 |
| Landeskarte | wichtigste Signaturen kennen und beschreiben: Wald, Wiese, Häuser, Wege (allgemein), Gewässer, Höhenkurven usw. Koordinaten berechnen | 12 | gebräuchliche Signaturen kennen und beschreiben. Distanzen, Höhendifferenzen messen. Verwendungszwecke der Karten 1: 25000, 1:50000, 1:100000 kennen, Geländeformen, Aequidistanz und Höhenkurve erklären. Gefahrenzonen erkennen | 12 | Signaturen der OL-Karte kennen und beschreiben | 5 |
| Kompass | Karte norden, Himmelsrichtungen kennen | 6 | Azimute einstellen und ablesen, kurze Distanzen mit Kompass gehen, Messeinheiten (Grad, Art. o/oo) kennen | 8 | Aufbau, Funktionsweise und Anwendungsmöglichkeiten des Kompasses erklären / vorzeigen | 10 ◆ |
| Wandern | persönliche Ausrüstung und Kleidung | 5 | Gruppenausrüstung | 5 | Routenplanung, Marschzeitberechnung, Höhenprofil für eine einfache Gruppenwanderung | 12 ◆ |
| Morsen | Fanions bedienen, Morseschlüssel: Sende- und Empfangsschema anwenden. Meldung verfassen | 8 | Standortwahl Fanionstation | 2 | | |
| Funken | | | Sprechdisziplin, Gerätebedienung, Standortwahl | 6 | | |
| Spiel und Sport | | | | | Kurzspiele für den Zug, Inhalt und Aufbau von Sportprogrammen wie Olympiade, Badbesuch, Gebäudespiel, Turnhalle (*) | 8 |
| Kadetten Übungen | | | Korps im KKV kennen | 3 | Letbild, Dienstleistungen des KKV kennen | 2 |
| | | | Zeitbedarf für Übungsteile wie Wasserkochen, Gruppeneinteilung, Materialreinigung, Marschzeiten schätzen | 8 | | |
| Wiederholung | --- | | aus Ier-Prüfung | 6 | aus Ier- und Iler-Prüfung | 18 |
| Total | | 100 | | 100 | | 100 |

| Vorbedingung | --- | Ier-Prüfung bestanden | Iler-Prüfung bestanden |
|--------------|---|---|---|
| Limite | 70 Punkte | 75 Punkte | 80 Punkte |
| Abzeichen |  |  |  |

(*) = Der Prüfasleiter bestimmt nach freier Wahl.

Genehmigt durch das Leiterforum am 30.9.03